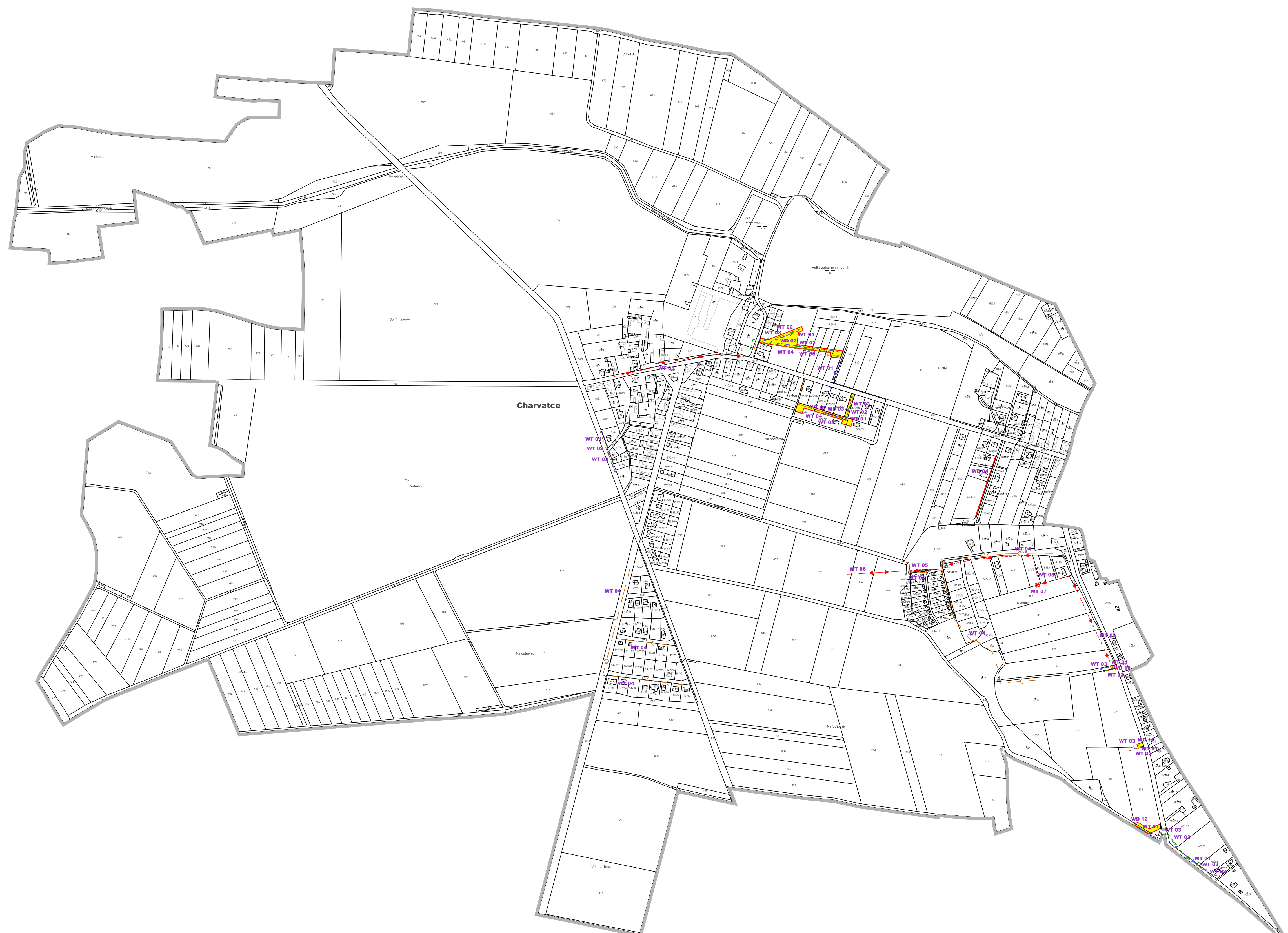


ÚPLNÉ ZNĚNÍ ÚZEMNÍHO PLÁNU PO VYDÁNÍ ZMĚNY č. 3 VÝKRES VEŘEJNĚ PROSPĚŠNÝCH STAVEB, OPATŘENÍ A ASANACÍ










HRANICE KATASTRU OBCE
HRANICE ŘEŠENÉHO ÚZEMÍ

PLOCHY A KORIDORY S MOŽNOSTÍ VYVLASTNĚNÍ

WD 02

LINIOVÁ VEDENÍ A ZAŘÍZENÍ TECHNICKÉ INFRASTRUKTURY
PLOCHY A KORIDORY S MOŽNOSTÍ VYVLASTNĚNÍ

	NADZEMNÍ ROZVODY ELEKTRICKÉ ENERGIE VN
	PODZEMNÍ KABELOVÉ ROZVODY EL. ENERGIE VN
	TRAFOSTANICE ELEKTRICKÉ ENERGIE
	SPLAŠKOVÁ KANALIZACE - TLAKOVÁ
	DEŠŤOVÁ KANALIZACE - GRAVITAČNÍ
	ROZVODY PITNÉ VODY
	PLYNOVOD STL

INVESTOR	OBEC CHARVATCE		
ZPRACOVATEL ÚPLNÉHO ZNĚNÍ	<div></div>		
HLAVNÍ ZPRACOVATEL	Ing. František KAČÍREK		
ODPOVĚDNÝ ZPRACOVATEL	Ing. František KAČÍREK		
NÁZEV DOKUMENTACE	DATUM	08/2022	
CHARVATCE ÚPLNÉ ZNĚNÍ ÚZEMNÍHO PLÁNU PO VYDÁNÍ ZMĚNY č. 3	MĚŘÍTKO	1 : 5 000	
	POČET LISTŮ VÝKRESU	1	
	NÁZEV VÝKRESU VÝKRES VEREJNÉ PROSPĚŠNÝCH STAVEB, OPATŘENÍ A ASANACÍ	ČÍSLO VÝKRESU:	ČÍSLO PARE:
ČÁST DOKUMENTACE	5		
GRAFICKÁ ČÁST			